

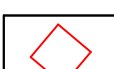



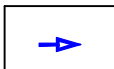


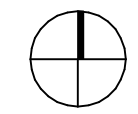
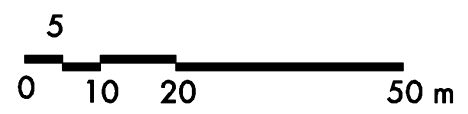


**LEGENDA**

-  GRANICA OBUHVATA PLANA
-  BROJ I GRANICA POSTOJEĆE KATASTARSKE ČESTICE
-  BROJ I GRANICA NOVOPLANIRANE GRAĐEVNE ČESTICE
-  KATASTARSKI EVIDENTIRANA GRAĐEVINA
-  POSTOJEĆA ZAOBILAZNICA GRADA ČAKOVCA
-  POSTOJEĆA CESTA
-  PLANIRANA CESTA
-  PJEŠAČKE I ZELENE POVRŠINE U SASTAVU ULIČNIH KORIDORA
-  ZELENE POVRŠINE UNUTAR ULIČNOG KORIDORA
-  SMJER PRIKLJUČENJA NA JAVNU PROMETNU POVRŠINU
-  SMJER PRIKLJUČENJA NA MREŽU INFRASTRUKTURE
-  SMJER PRIKLJUČENJA NA JAVNU PROMETNU POVRŠINU - PRIKLJUČENJE MOGUĆE IZUZETNO PREMA ODREDBAMA ZA PROVOĐENJE
-  ZAŠTITNI POJAS DRŽAVNE CESTE 20 M OD RUBA KORIDORA DRŽAVNE CESTE
-  ULIČNI KORIDOR

**UVJETI ZA FORMIRANJE GRAĐEVNIH ČESTICA:**  
 minimalna širina čestica: 28,00 m  
 minimalna dužina čestica: 40,00 m

**NAPOMENA:**  
 PODRUČJE OBUHVATA UPU U CIJELOSTI SE NALAZI UNUTAR III ZONE ZAŠTITE VODOCRPILIŠTA NEDELIŠĆE, PRELOG I SVETA MARIJA - POTREBNO JE PRIMIJENITI MJERE ZAŠTITE PREMA ODREDBAMA ZA PROVOĐENJE UPU



**IZVORNIK**

**URBANISTIČKI PLAN UREĐENJA SJEVEROZAPADNOG DIJELA POSLOVNE ZONE U K.O. STRAHONINEC - UZ JUŽNU ČAKOVEČKU OBILAZNICU**

**UVJETI KORIŠTENJA, UREĐENJA I ZAŠTITE POVRŠINA**

ŽUPANIJA <b>MEDIMURSKA ŽUPANIJA</b>		OPĆINA <b>OPĆINA STRAHONINEC</b>	
NAZIV PROSTORNOG PLANA <b>URBANISTIČKI PLAN UREĐENJA SJEVEROZAPADNOG DIJELA POSLOVNE ZONE U K.O. STRAHONINEC - UZ JUŽNU ČAKOVEČKU OBILAZNICU</b>			
NAZIV KARTOGRAFSKOG PRIKAZA <b>UVJETI KORIŠTENJA, UREĐENJA I ZAŠTITE POVRŠINA</b>			
BROJ KART.PRIKAZA <b>3</b>	MJERILO <b>1:1000</b>	IZRAĐIVAČ <b>URBIA d.o.o. Čakovec</b> I.G.Kovačića 10, Čakovec tel. 040 / 373 400	PEČAT IZRAĐIVAČA
ODLUKA O IZRADI URBANISTIČKOG PLANA UREĐENJA: <b>SL. GLASNIK MEDIMURSKE ŽUPANIJE BR. 13/08</b>		BROJ PLANA <b>UPU-02/2008</b>	DATUM <b>03/2009</b>
ODLUKA PREDSTAVNIČKOG TIJELA O DONOŠENJU PLANA <b>SL. GLASNIK MEDIMURSKE ŽUPANIJE BR. 4/09</b>		DIREKTOR	V. Makovec, dipl.ing.arh.
OBJAVA JAVNE RASPRAVE <b>LIST "MEDIMURJE" OD 25.11.2008.</b>		ODGOVORNI VODITELJ: V. Makovec, dipl.ing.arh.	
JAVNI UVID ODRŽAN <b>OD 02.12.2008. DO 02.01.2009.</b>		STRUČNI TIM	
PEČAT TIJELA ODGOVORNOG ZA PROVOĐENJE JAVNE RASPRAVE	ODGOVORNA OSOBA ZA PROVOĐENJE JAVNE RASPRAVE	V. Makovec, dipl.ing.arh.	B. Balent, ing.grad.
	Načelnica: Sanja Krištofić	N.Kerovec, matam.tehn.	L.Sanjiković, grad.tehn.
PREDSJEDNIK PREDSTAVNIČKOG TIJELA	PEČAT PREDSTAVNIČKOG TIJELA	ISTOVJETNOST PROSTORNOG PLANA S IZVORNIKOM OVJERAVA	PEČAT
Darinka Tompoš			