



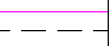





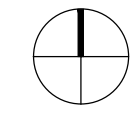
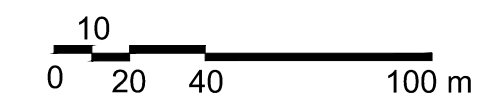
### TUMAČ PLANSKOG ZNAKOVLJA

-  GRANICA OBUHVATA UPU
-  BROJ I GRANICA POSTOJEĆE KATASTRARKE ČESTICE
-  POSTOJEĆE GRAĐEVINE
-  GRANICA ČESTICA POVRŠINA JAVNE NAMJENA
-  POSTOJEĆA CESTA
-  PLANIRANA CESTA
-  PJEŠAČKE I ZELENE POVRŠINE UNUTAR ULIČNIH KORIDORA

### ZONA GRADNJE TIPOLOGIJA GRADNJE

-  INDIVIDUALNA - DO 3 ZKJ  
SS - slobodnostojeća  
PU - poluugrađena  
D - dvojna  
kig<=0,40 kis<= 1,00

TIPOLOGIJA GRADNJE NA POJEDINAČNOJ GRAD. ČESTICI	osnovna građevina		prateća građevina		pomoćne građevine	
	visina /Vos/	etažnost /Eos/	visina /Vpr/	etažnost /Epr/	visina /Vpo/	etažnost /Epo/
Zona individualne gradnje /oznaka IG/						
INDIVIDUALNA do 3 ZKJ /SS, PU, D/	7,0 m	E=4 /Po+P+1K+Pk (ili NE)/	ne može se graditi		3,5 m	E=2 /Po+P/
Višejedinična gradnja (više od 3 ZKJ) unutar obuhvata UPU nije dozvoljena						
ZKJ – zasebna korisnička jedinica						



### PRIJEDLOG ZA PONOVNJU JAVNU RASPRAVU

ŽUPANIJA <b>MEĐIMURSKA ŽUPANIJA</b>		OPĆINA <b>STRAHONINEC</b>	
NAZIV URBANISTIČKOG PLANA: <b>URBANISTIČKI PLAN UREĐENJA PODRUČJA ISTOČNO OD DRAVSKE ULICE U STRAHONINCU</b>			
NAZIV KARTOGRAFSKOG PRIKAZA: <b>NAČIN I UVJETI GRADNJE</b>			
BROJ KARTOGRAFSKOG PRIKAZA: <b>4.</b>		MJERILO KARTOGRAFSKOG PRIKAZA: <b>1:2000</b>	
ODLUKA O IZRADI URBANISTIČKOG PLANA UREĐENJA: <b>"SLUŽBENI GLASNIK MEĐIMURSKE ŽUPANIJE" BROJ 21/20</b>		ODLUKA PREDSTAVNIČKOG TIJELA O DONOŠENJU PLANA: <b>"SLUŽBENI GLASNIK MEĐIMURSKE ŽUPANIJE" BROJ</b>	
OBJAVA JAVNE RASPRAVE: <b>LIST "MEĐIMURSKE NOVINE" 18.06.2021.</b>		JAVNI UVID ODRŽAN: <b>OD 28.06.2021. DO 26.07.2021.</b>	
OBJAVA PONOVNE JAVNE RASPRAVE: <b>LIST "MEĐIMURJE" 20.09.2021.</b>		JAVNI UVID ODRŽAN: <b>OD 27.09.2021. DO 06.10.2021.</b>	
PEČAT TIJELA ODGOVORNOG ZA PROVOĐENJE JAVNE RASPRAVE:		ODGOVORNA OSOBA ZA PROVOĐENJE JAVNE RASPRAVE:  Načelnik: Franjo Lehkec <span style="float: right;">(ime, prezime i potpis)</span>	
PRAVNA OSOBA KOJA JE IZRADILA PLAN: <b>URBIA d.o.o. Čakovec</b> I. G. Kovačića 10, Čakovec; tel. 040/373 400			
PEČAT PRAVNE OSOBE KOJA JE IZRADILA PLAN:		ODGOVORNI VODITELJ:  ovlaštena arhitektica urbanistica: Vesna Makovec, dipl.ing.arh.	
direktor: Vesna Makovec, dipl.ing.arh.		BROJ PLANA: <b>UPU - 01/2021</b>	
BROJ PLANA: <b>UPU - 01/2021</b>		DATUM: <b>09/2021</b>	
STRUČNI TIM U IZRADI PLANA:			
1. V. Makovec, dipl.ing.arh. 2. B. Perhoč, dipl.ing.arh. 3. I. Perhoč, mag.ing.arh.		4. B. Balent, struč.spec.ing.aedif. 5. N. Kerovec, bacc.ing.evol.sust. 6. M. Bakač, dipl.oec.	
PEČAT PREDSTAVNIČKOG TIJELA:		PREDSJEDNIK PREDSTAVNIČKOG TIJELA:  <span style="float: right;">(ime, prezime i potpis)</span>	
ISTOVJETNOST S IZVORNIKOM OVJERAVA:		PEČAT:  <span style="float: right;">(ime, prezime i potpis)</span>	