




TUMAČ PLANSKOG ZNAKOVLJA

GRANICE

POSTOJEĆE / PLANIRANO

-  GRANICA OPĆINE
-  GRANICA IZDVOJENIH GRAĐEVINSKIH PODRUČJA NASELJA
-  GRANICA IZDVOJENIH PODRUČJA OBAVLJANJA GOSPODARSKIH DJELATNOSTI


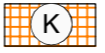

RAZVOJ I UREĐENJE PROSTORA

POSTOJEĆE / POVRŠINE ZA RAZVOJ NASELJA
POVRŠINE NASELJA - ZONE PRETEŽITE NAMJENE

-  STAMBENA





**POVRŠINE IZVAN NASELJA
IZDVOJENA PODRUČJA OBAVLJANJA GOSPODARSKIH DJELATNOSTI**

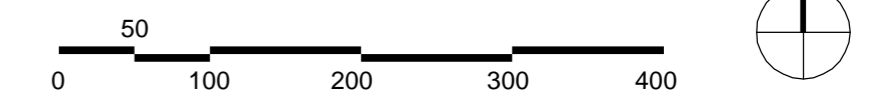
POSTOJEĆE / PLANIRANE POVRŠINE
- obaveza izrade PP užeg područja

- GOSPODARSKA NAMJENA**
-  - POSLOVNA - komunalno-servisna K3
-  - POSLOVNA - komunalno-servisna K3 (obaveza izrade PP užeg područja prema odredbama za provođenje)
-  - POLJOPRIVREDNO-GOSPODARSKA ZA INTENZIVNI UZGOJ ŽIVOTINJA

PROMET

POSTOJEĆE / PLANIRANO
CESTOVNI PROMET

-  ŽUPANIJSKA CESTA
-  LOKALNA CESTA
-  OSTALE CESTE - ASFALTIRANE CESTE, ULICE I PRILAZI
-  MOGUĆI KORIDOR CESTE



ISTOVJETAN IZVORNIKU

ŽUPANIJA MEĐIMURSKA ŽUPANIJA OPĆINA/GRAD OPĆINA STRAHONINEC	
NAZIV PROSTORNOG PLANA: IZMJENA I DOPUNA PROSTORNOG PLANA UREĐENJA OPĆINE STRAHONINEC <small>(Službeni glasnik Međimurske županije, br.8/05)</small>	
NAZIV KARTOGRAFSKOG PRIKAZA: 4.2. IZDVOJENO GRAĐEVINSKO PODRUČJE - IZMJENA I DOPUNA	
IZDVOJENO GRAĐEVINSKO PODRUČJE - POLEVE I GOSPODARSKE ZONE	
BROJ KARTOGRAFSKOG PRIKAZA: 4.2.	MJERILO KARTOGRAFSKOG PRIKAZA: 1:5000
ODLUKA O IZRADI PROSTORNOG PLANA: SL. GLASNIK MEĐIMURSKJE ŽUPANIJE BR. 3/08	ODLUKA PREDSTAVNIČKOG TIJELA O DONOSENJU PLANA: SL. GLASNIK MEĐIMURSKJE ŽUPANIJE BR. 21/09
OBJAVA JAVNE RASPRAVE: "VEČERNJI LIST" OD 06.02.2009.	JAVNI UVID ODRŽAN: OD 14.02.2009. DO 28.02.2009.
PEČAT TIJELA ODGOVORNOG ZA PROVOĐENJE JAVNE RASPRAVE:	ODGOVORNA OSOBA ZA PROVOĐENJE JAVNE RASPRAVE: Načelnica: Sanja Kristofić
SUGLASNOST NA PLAN PREMA ČLANKU 98. ZAKONA O PROSTORNOM UREĐENJU I GRADNJI (NN, BR. 76/07 I 38/09)	
BROJ SUGLASNOSTI / KLASA: 350-02/09-02/7	UR. BROJ: 2109/1-01-09-04
DATUM: 19. studenoga 2009.	
PRAVNA OSOBA KOJA JE IZRADILA PLAN: URBIA d.o.o. Čakovec I.G.Kovačića 10, Čakovec; tel. 040/373-400	
PEČAT PRAVNE OSOBE KOJA JE IZRADILA PLAN:	ODGOVORNI VODITELJ:
direktor: Vesna Makovec, dipl.ing.arh.	ovlaštena arhitektica Vesna Makovec, dipl.ing.arh.
BROJ PLANA: PPUO - 01/2008	
STRUČNI TIM U IZRADI PLANA: 1. V. Makovec, dipl.ing.arh. 2. B. Perhoč, dipl.ing.arh. 3. S. Dominić, dipl.ing.prom.	4. B. Balent, ing.grad. 5. N. Kerovec, matem.tehn. 6. L. Sanjković, grad.tehn.
PEČAT PREDSTAVNIČKOG TIJELA:	PREDSIJEDNIK PREDSTAVNIČKOG TIJELA: Rajko Lukman
ISTOVJETNOST OVOG PROSTORNOG PLANA S IZVORNIKOM OVJERAVA:	PEČAT: