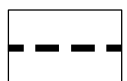


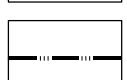


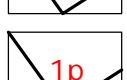
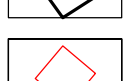





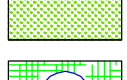
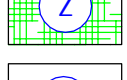




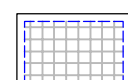

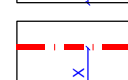



**LEGENDA**

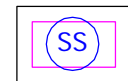
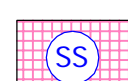
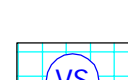

-  GRANICA OBUHVATA PLANA
-  GRANICA GRAĐEVINSKOG PODRUČJA
-  GRANICA NASELJA
-  GRANICA KATASTRARKE OPĆINE
-  BROJ I GRANICA POSTOJEĆE KATASTRARKE ČESTICE
-  BROJ I GRANICA NOVOPLANIRANE GRAĐEVNE ČESTICE
-  POSTOJEĆA GRAĐEVINA
-  POSTOJEĆA CESTA
-  PLANIRANA CESTA
-  POSTOJEĆI MAKADAM
-  PJEŠAČKE I ZELENE POVRŠINE U SASTAVU ULIČNIH KORIDORA
-  ZELENE POVRŠINE UNUTAR ULIČNOG KORIDORA
-  ZAŠTITNA ZELENA POVRŠINA
-  POVRŠINA INFRASTRUKTURNIH SUSTAVA TRANSFORMATORSKA STANICA
-  ULIČNI KORIDOR S OZNAKOM KORIDORA
-  PJEŠAČKE POVRŠINE S OZNAKOM KORIDORA
-  KOLNI PRILAZ S OZNAKOM KORIDORA
-  POLJSKI PUT

-  POVRŠINA ZA RAZVOJ TLOCRTA OSNOVNE GRAĐEVINE UNUTAR GRAĐEVNE ČESTICE
-  POVRŠINA ZA RAZVOJ TLOCRTA POMOĆNIH GRAĐEVINA
-  UDALJENOST GRANICE POVRŠINE ZA RAZVOJ TLOCRTA GRAĐEVINE OD MEĐE GRAĐEVNE ČESTICE
-  OBAVEZNI GRAĐEVNI PRAVAC I UDALJENOST OD MEĐE GRAĐEVNE ČESTICE

**INTERPOLACIJA**

- SAMOSTOJEĆE GRAĐEVINE**
-  ZONA MOGUĆE DOGRADNJE OSNOVNIH GRAĐEVINA I INTERPOLACIJE POMOĆNIH I PRATEĆIH GRAĐEVINA BEZ IZVORA ZAGAĐENJA UNUTAR POSTOJEĆE GRAĐEVNE STRUKTURE  
Vosn <= 6,60 m      Eosn <= Po+P+1+Pk  
kig = 0,40              kis = 1,20

**NOVA GRADNJA**

-  SAMOSTOJEĆE GRAĐEVINE  
Vosn <= 4,00 m      Eosn = P  
kig <= 0,60              kis <= 0,60
-  NOVA GRAĐEVNA STRUKTURA  
Vosn <= 6,60 m      Eosn <= Po+P+1+Pk  
kig = 0,40              kis = 1,20  
Vpomoćnih=3,00      Epomoćnih= P
-  NOVA GRAĐEVNA STRUKTURA  
Vosn <= 10,00 m      Eosn <= Po+P+2 (ili 1+Pk)  
kig = 0,30              kis = 1,20
-  NOVA GRAĐEVNA STRUKTURA  
Vosn <= 6,60 m      Eosn <= Po+P+1+Pk  
kig = 0,30              kis = 1,20



**IZVORNIK**

**DETALJNI PLAN UREĐENJA STAMBENE ZONE IZA POLJSKE ULICE U STRAHONINCU**

**UVJETI GRADNJE GRAĐEVINA**

ŽUPANIJA <b>MEĐIMURSKA ŽUPANIJA</b>		OPĆINA <b>OPĆINA STRAHONINEC</b>	
NAZIV PROSTORNOG PLANA <b>DETALJNI PLAN UREĐENJA STAMBENE ZONE IZA POLJSKE ULICE U STRAHONINCU</b>			
NAZIV KARTOGRAFSKOG PRIKAZA <b>UVJETI GRADNJE GRAĐEVINA</b>			
BROJ KART. PRIKAZA <b>4</b>	MJERILO <b>1:2000</b>	IZRAĐIVAČ <b>URBIA d.o.o. Čakovec</b>	PEČAT IZRAĐIVAČA
ODLUKA O IZRADI DETALJNOG PLANA UREĐENJA: SL. GLASNIK MEĐIMURSKE ŽUPANIJE BR. 3/08		I.G. Kovačića 10, Čakovec tel. 040 /373 400	
ODLUKA PREDSTAVNIČKOG TIJELA O DONOŠENJU PLANA SL. GLASNIK MEĐIMURSKE ŽUPANIJE 21/09		BROJ PLANA <b>DPU-02/2008</b>	DATUM <b>12/2009</b>
OBJAVA JAVNE RASPRAVE <b>VEČERNJI LIST OD 29.01.2009.</b>		DIREKTOR <b>V. Makovec, dipl.ing.arh.</b>	ODGOVORNI VODITELJ: V. Makovec, dipl.ing.arh.
JAVNI UVID ODRŽAN <b>OD 06.02.2009. DO 07.03.2009.</b>	PEČAT TIJELA ODGOVORNOG ZA PROVOĐENJE JAVNE RASPRAVE	ODGOVORNA OSOBA ZA PROVOĐENJE JAVNE RASPRAVE	STRUČNI TIM
PREDSDJENIK PREDSTAVNIČKOG TIJELA	PEČAT PREDSTAVNIČKOG TIJELA	Načelnica: Sanja Krištofić	V. Makovec, dipl.ing.arh. N. Kerovec, matem.tehn. ISTOVJETNOST PROSTORNOG PLANA S IZVORNIKOM OVIJERAVA
			B. Balent, ing.građ. L.Sanjaković,građ.tehn. PEČAT