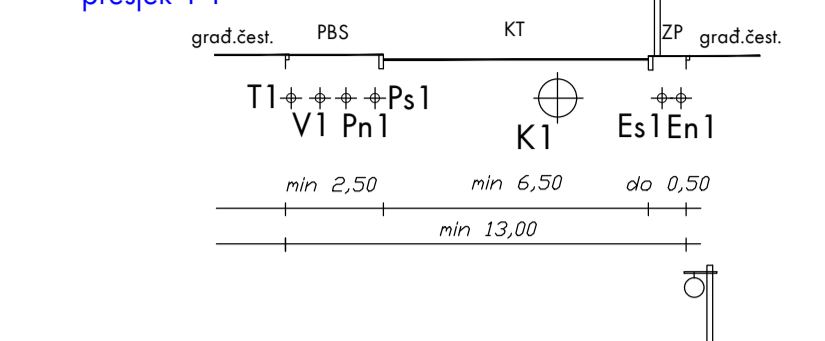
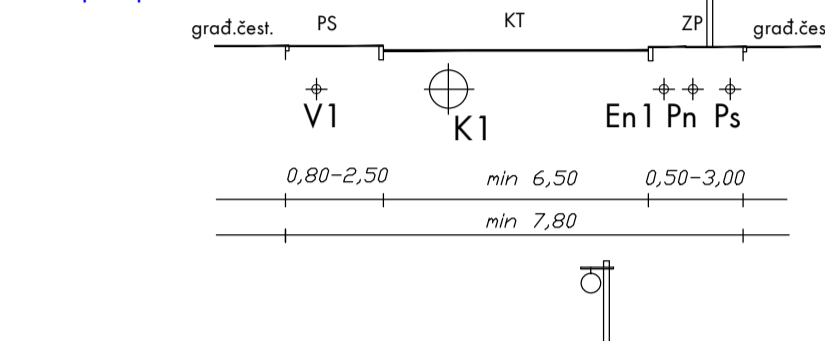


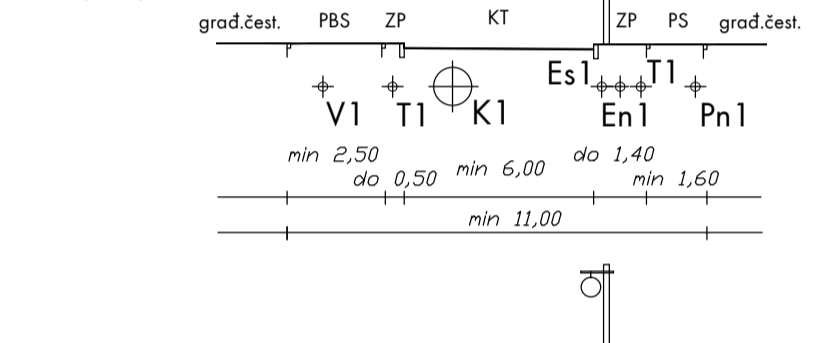
UK1
- presjek 1-1



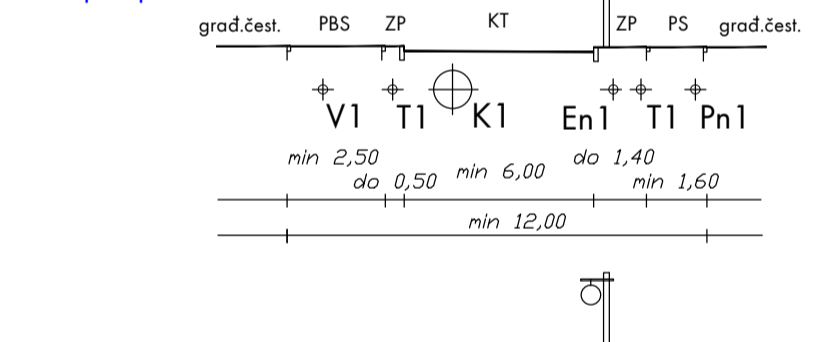
UK1
- presjek 1^1"



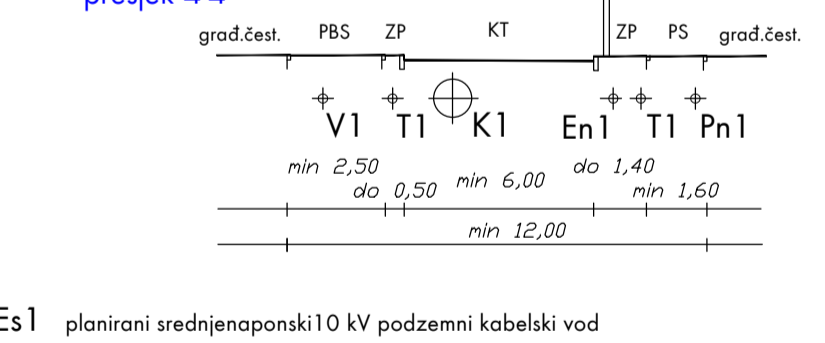
UK2
- presjek 2-2



UK3
- presjek 3-3



UK4
- presjek 4-4



- Es1 planirani sredjenaponski 10 kV podzemni kabelski vod
- En1 planirani niskonaponski 0,4 kV nadzemni kabelski vod s javnom rasvjetom
- Pn1 planirani niskotlačni plinovod
- Ps1 planirani srednjetačni plinovod
- Pn2 postojeći srednjetačni plinovod
- T1 planirana podzemna telefonska kanalizacija
- Pn3 postojeći niskotlačni plinovod
- K1 planirana mreža odvodnje otpadnih voda
- V1 planirana vodovodna mreža
- Tl planirana vodovodna mreža
- K1 planirana mreža odvodnje otpadnih voda

NAPOMENA:
 MEDUSOBNI ODNOSI LINIJSKE INFRASTRUKTURE, T.J. RASPORED TRASA, RAZMAK VODOVA, TE POZICIJA POJEDINIH NADZEMNIH Ili PODZEMNIH ELEMENATA KOJI ČINE SASTAVNE DIOLOVE INFRASTRUKTURNIH MREŽA, ODREĐUJE SE PROJEKTOM, SUKLADNO POSEBIM PROPISIMA O MEDUSOBNOG RAZMAKU INFRASTRUKTURNIH VODOVA I PRAVILIMA STRUKE, PRI ČEMU JE IZ TEHNIČKIH RAZLOGA MOGUĆE:
 - SMANJITI ŠIRINU ZELENE POVRŠINE UNUTAR KORIDORA ULICE, A IZUZETNO, UKOLIKO JE ŠIRINA ČESTICE PROMETNICE NEODVOLUNA ZA KVALITETNO TEHNIČKO RIJEŠENJE I UKINUTI ZELENU POVRŠINU IZMEĐU PLOČNIKA I KOLNIKA.
 - IZMARNJITI POZICIJU TRASE Ili DIJELA TRASE POJEDINOG VODA INFRASTRUKTURE (U ČIELOI DUŽINI ULICE Ili DIJELU ULICE) U ODNOSU NA TRASU PREDVIĐENU OVIM DPU-om, ŠTO JE POSEBNO ODNOSI NA MREŽE ODVODNJE, ODJE JE MOGUĆE OBA VODA (OBORNIŠKI I FEKALNI) POZICIONIRATI U ISTI RAV.
 - IZMJESTITI DRUGIM OZNAČENIM POZICIJU PHELAZA TRASE POJEDINOG INFRASTRUKTURNOG VODA PREKO CESTE (S JEDNE NA DRUGU STRANU CESTOVNOG KORIDORA) ZA TEHNIČKI POTREBNU UDALJENOST, A
 - SPOJEVI VODOVA NA BASKRIZIJMA VODOVA, NAČIN PROMIENE SMJERA POJEDINOG VODA, POTREBNI PROFILI VODOVA, TE BROJ I POZICIJA POJEDINIH INFRASTRUKTURNIH ELEMENATA POTREBNIH ZA FUNKCIONIRANJE MREŽE (NPR. REVIZIJSKIH OKNA, STUPOVA JAVNE RASVJETE I SličNO) DRU-om NIJE ODREĐEN, VEĆ SE DEFINIRA PROJEKTOM U SKLADU S PRAVILIMA STRUKE

LEGENDA

	GRANICA OBUHVATA PLANA		POSTOJEĆI SREDNJETAČNI PLINOVOD
	BROJ I GRANICA POSTOJEĆE KATASTARSKE ČESTICE		POSTOJEĆI SREDNJETAČNI PLINOVOD - PREDVIĐENO IZMJESTANJE
	GRANICA NAMJENE		PLANIRANI SREDNJETAČNI PLINOVOD
	KATASTARSKI EVIDENTIRANE GRAĐEVINE		POSTOJEĆI NISKOTLAČNI PLINOVOD
	STANJE TERENA - IZMJERENE ZGRADE		POSTOJEĆI NISKOTLAČNI PLINOVOD - PREDVIĐENO IZMJESTANJE
	POSTOJEĆA CESTA		PLANIRANI NISKOTLAČNI PLINOVOD
	PLANIRANA CESTA		POSTOJEĆA VODOVODNA MREŽA
	PJEŠAČKE I ZELENE POVRŠINE U SASTAVU ULIČNIH KORIDORA		PLANIRANA VODOVODNA MREŽA
	KOLNI I PJEŠAČKI PRILAZI UNUTAR ČESTICE JAVNE ZELENE POVRŠINE		POSTOJEĆA MIJEŠOVITA KANALIZACIJSKA MREŽA
	ZELENE POVRŠINE UNUTAR ULIČNOG KORIDORA		PLANIRANA MIJEŠOVITA KANALIZACIJSKA MREŽA
	ULIČNI KORIDOR S NUMERIČKOM OZNAKOM		
	JAVNE ZELENE POVRŠINE		

NAPOMENA:
 PODRUČJE OBUHVATA UPU U ČIELOSTI SE NALAZI UNUTAR III ZONE ZAŠTITE VODOCRPLIŠTA NEDELIŠĆE, PREGLED I SVETA MARIJA - POTREBNO JE PRIMJENITI MJERE ZAŠTITE PREMA ODREDBAMA ZA PROVOĐENJE UPU

0 10 20 50 m

ISTOVJETAN IZVORNIKU

ŽUPANIJA	MĚZ IMURSKA	UPANIJA	OPĆINA	STRAHONINEC
NAZIV DETALJNOG PLANA:		URBANISTIČKI PLAN UREĐENJA STAMBENE ZONE IZMEĐU PRVOMAJSKE ULICE I ULICE MATIJE GUPCA U STRAHONINCU		
NAZIV KARTOGRAFSKOG PRIKAZA:		PROMETNA, ULIČNA I KOMUNALNA INFRASTRUKTURA - MREŽE VODOOPSKRBE, ODVODNJE I PLINOOPSKRBE		
BROJ KARTOGRAFSKOG PRIKAZA:		2.2		
ODLUKA O IZRADI URBANISTIČKOG PLANA UREĐENJA:		MJEŠRO KARTOGRAFSKOG PRIKAZA: 1:1000		
SL. GL. MĚZ IMURSKE UPANIJE BR. 11/11		ODLUKA PREDSTAVNIČKOG TIJELA O DONOŠENJU PLANA: SL. GL. MĚZ IMURSKE UPANIJE BR. 15/13		
OBJAVA JAVNE RASPRAVE:		JAVNI UVID ODRŽAN:		
LIST "MĚZ IMURJE" OD 15.05.2012.		OD 23.05.2012. DO 21.06.2012.		
OBJAVA PONOVNE JAVNE RASPRAVE:		JAVNI UVID ODRŽAN:		
LIST "MĚZ IMURJE" OD 12.02.2013.		OD 20.02.2013. DO 28.02.2013.		
OBJAVA DRUGE PONOVNE JAVNE RASPRAVE:		JAVNI UVID ODRŽAN:		
LIST "MĚZ IMURJE" OD 09.04.2013.		OD 17.04.2013. DO 25.04.2013.		
PEČAT TIJELA ODGOVORNOG ZA PROVOĐENJE JAVNE RASPRAVE:		ODGOVORNA OSOBA ZA PROVOĐENJE JAVNE RASPRAVE:		
		Noćelnik: <u>Frano Lehtec</u> (ime, prezime i potpis)		
PRAVNA OSOBA KOJA JE IZRADILA PLAN:		URBIA d.o.o. Čakovec I. G. Kovačića 10, Čakovec; tel. 040/373 400		
PEČAT PRAVNE OSOBE KOJA JE IZRADILA PLAN:		ODGOVORNI VODITELJ:		
direktor: <u>Vesna Makovec, dipl.ing.arh.</u>		ovlaštena arhitektica: <u>Vesna Makovec, dipl.ing.arh.</u>		
BROJ PLANA: UPU - 01/2011		DATUM: 10/2013		
STRUČNI TIM U IZRADI PLANA:		PREDSDJEDNICA PREDSTAVNIČKOG TIJELA:		
1. V. Makovec, dipl.ing.arh.		5. M. Štefančić, dipl.arh.		
2. B. Perkoč, dipl.ing.arh.		6. M. Balaš, dipl.ing.arh.		
3. B. Balent, struč.spec.ing.aedif.		7. M. Grula, prof. biol. i kem.		
4. N. Kerovec, matem.tehn.				
PEČAT PREDSTAVNIČKOG TIJELA:		PREDSDJEDNICA PREDSTAVNIČKOG TIJELA:		
		Sanja Križalić (ime, prezime i potpis)		
ISTOVJETNOST OVOG PROSTORNOG PLANA S IZVORNIKOM OVJEKAVA:		PEČAT:		
		(ime, prezime i potpis)		