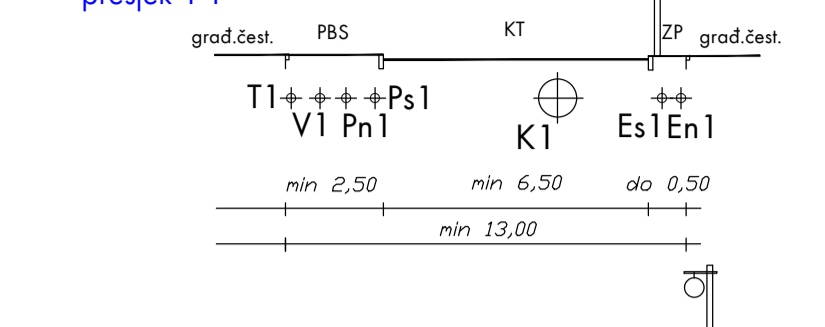
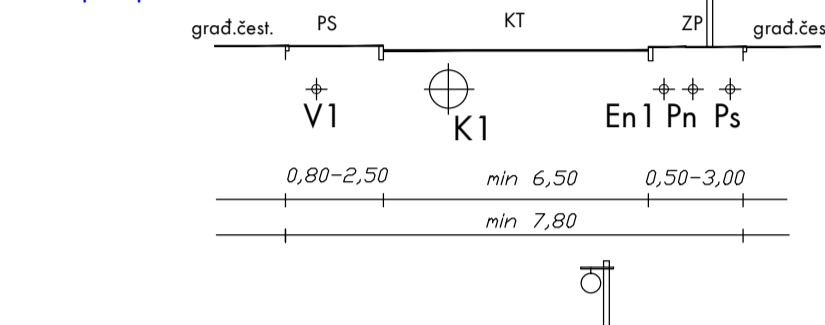


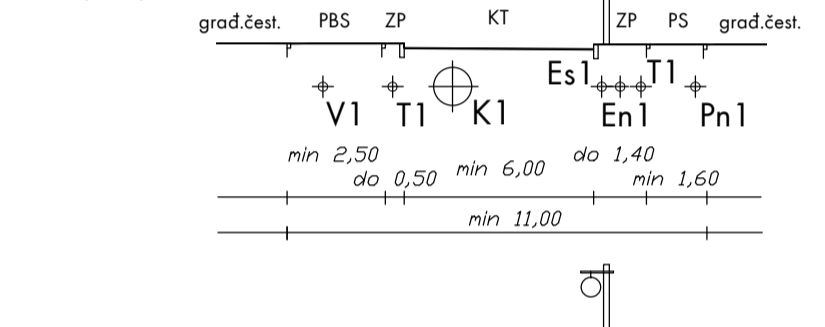
UK1  
- presjek 1-1



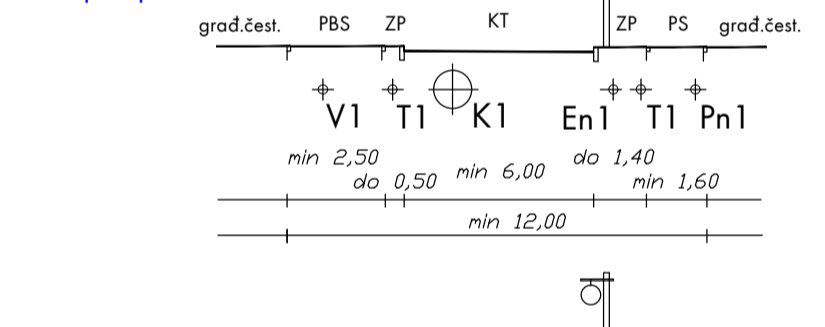
UK1  
- presjek 1<sup>a</sup>-1<sup>a</sup>



UK2  
- presjek 2-2



UK3  
- presjek 3-3



UK4  
- presjek 4-4



KT kolnička traka  
PS pješačka staza  
PBS pješačko-biciklistička staza  
ZP zelena površina

Es1 planirani sredjenaponski 10 kV podzemni kabelski vod  
En1 planirani niskonaponski 0,4 kV nadzemni kabelski vod s javnom rasvjetom  
Pn1 postojeći srednjačelni plinovod  
Ps1 planirani srednjačelni plinovod  
Pn postojeći niskolačelni plinovod  
Pn1 planirani niskolačelni plinovod  
V1 planirana vodovodna mreža  
T1 planirana podzemna telefonska kanalizacija  
K1 planirana mreža odvodnje otpadnih voda

**NAPOMENA:**  
MĀPUSOBNI OĀNOS IĀNUŠKE IĀFRASTRUKTURE, TĀ RASPORED TRASA, RAZMAK VODOVA, TE POZICIJA POJEDINIĀ NADZEMNIĀ IĀ PODZEMNIĀ ELEMĀNATA KOJI ČINE SASTAVNE DIJELOVE IĀFRASTRUKTURNIĀ MREĀA. ODREĀUJE SE PROJEKTOM, SUKLADNO POSEBNIĀM PROPISIMA O MĀPUSOBĀNOM RAZMAKU IĀFRASTRUKTURNIĀ VODOVA I PRAVILIMA STRUKE. PRI ČĀMU JE IZ TEĀNIČKIĀ RAZLOGA MOGUĆE:  
- SMANJITI ŠIRINU ZELENE POVRŠINE UNUTAR KORIDORA ULICE, A IZUZETNO, UKOLIKO JE ŠIRINA ČĀSTICE PROMETNIĆE NĀDOVOLĀNA ZA KVALITETNO TEĀNIČKO RIJEŠENJE I UKINUTI ZELENU POVRŠINU IZMEĀU PLOĆNIKA I KOLNIKA.  
- IZMĀKNUTI POZICIJU TRASE IĀI DIJELA TRASE POJEDINOĀ VODA IĀFRASTRUKTURE (IĀ ČIJELO) DUĀINI ULICE IĀI DIJELU ULICE U OĀNOSU NA TRASU PREDVIĀENU OVIMA DPU-om. ŠTO SE POSEBNO OĀNOSI NA MREĀE ODVODNJE, OĀJE JE MOGUĆE OĀA VODA ( IĀ OBORNIŠKI IĀ FĀKALNI) POZICIIONIRATI U IŠTI RĀV.  
- IZMĀJESTITI DRU-om OZNAČĀENU POZICIJU PŘELAZA TRASE POJEDINOĀ IĀFRASTRUKTURNOĀ VODA PŘEKO ČĀSTE (S JEDNE NA DRUGU STRANU ČĀSTOVNOĀ KORIDORA) ZA TEĀNIČKI POTREBNU UDALJENOST. A  
- SPOJEVI VODOVA NA BASKRIZIJMA VODOVA, NAČIN PROMIENE SMĀERA POJEDINOĀ VODA. POTREBNI PROFILI VODOVA, TE BROJ I POZICIJA POJEDINIĀ IĀFRASTRUKTURNIĀ ELEMĀNATA POTREBNIĀ ZA FUNKCIONIRANJE MREĀE (NPR. REVIZIJNIĀ OKNA, ŠTUPOVA JAVNE RASVIJETE I SIĆNOĀ) DRU-om NIJE ODREĀEN, VEĆ SE DEFINIRA PROJEKTOM U SKLADU S PRAVILIMA STRUKE

LEGENDA	
	POSTOJEĆI SREDJENAPONSKI PODZEMNI ELEKTROENERGETSKI KABELSKI VOD
	PLANIRANI SREDJENAPONSKI PODZEMNI ELEKTROENERGETSKI KABELSKI VOD
	POSTOJEĆI NISKONAPONSKI 0,4 kV NADZEMNI KABELSKI VOD S JAVNOM RASVIJETOM
	PLANIRANI NISKONAPONSKI 0,4 kV NADZEMNI KABELSKI VOD S JAVNOM RASVIJETOM
	POSTOJEĆI NISKONAPONSKI 0,4 kV PODZEMNI KABELSKI VOD
	PLANIRANI NISKONAPONSKI 0,4 kV PODZEMNI KABELSKI VOD
	POSTOJEĆI PODZEMNI KABELSKI VOD JAVNE RASVIJETE
	PLANIRANI PODZEMNI KABELSKI VOD JAVNE RASVIJETE
	POSTOJEĆA TRAFOSTANICA
	PLANIRANA TRAFOSTANICA
	POSTOJEĆA MREĀA TELEKOMUNIKACIJSKE KANALIZACIJE
	PLANIRANA MREĀA TELEKOMUNIKACIJSKE KANALIZACIJE
	POSTOJEĆI TELEFONSKI STUP
	PLANIRANI TELEFONSKI STUP
	POSTOJEĆI ELEKTRIČNI STUP - BETONSKI
	PLANIRANI ELEKTRIČNI STUP - BETONSKI
	POSTOJEĆA RAZVODNA KUTIJA
	PLANIRANA RAZVODNA KUTIJA

ISTOVJETAN IZVORNIKU

ŽUPANIJA MĀE IĀMURSKA ĀUPANIJA	OPĆINA STRAHONINEC
NAZIV DETALJNOĀ PLANA:	URBANISTIČKI PLAN UREĀENJA STAMBENE ZONE IZMEĀU PRVOMAJSKE ULICE I ULICE MATIJE GUPCA U STRAHONINCU
NAZIV KARTOGRAFSKOG PŘIKAZA:	PROMETNA, ULIČNA I KOMUNALNA IĀFRASTRUKTURA - MREĀE ELEKTROOPSKRBE, JAVNE RASVIJETE I TELEKOMUNIKACIJA
BROJ KARTOGRAFSKOG PŘIKAZA:	2.3
MJERILO KARTOGRAFSKOG PŘIKAZA:	1:1000
ODLUKA O IZRADI URBANISTIČKIĀ PLANA UREĀENJA:	ODLUKA PŘEDSTAVNIČKOĀ TIJELA O DONOŠENJU PLANA:
SL. GL. MĀE IĀMURŠKE ĀUPANIJE BR. 11/11	SL. GL. MĀE IĀMURŠKE ĀUPANIJE BR. 15/13
OBJAVA JAVNE RASPRAVE:	JAVNI UVID ODŘAĀEN:
LIST "MĀE IĀMURJE" OD 15.05.2012.	OD 23.05.2012. DO 21.06.2012.
OBJAVA PONOVNE JAVNE RASPRAVE:	JAVNI UVID ODŘAĀEN:
LIST "MĀE IĀMURJE" OD 12.02.2013.	OD 20.02.2013. DO 28.02.2013.
OBJAVA DRUGE PONOVNE JAVNE RASPRAVE:	JAVNI UVID ODŘAĀEN:
LIST "MĀE IĀMURJE" OD 09.04.2013.	OD 17.04.2013. DO 25.04.2013.
PEČAT TIJELA ODGOVORNOĀ ZA PŘEVODĀENJE JAVNE RASPRAVE:	ODGOVORNA OSOĀA ZA PŘEVODĀENJE JAVNE RASPRAVE:
	Noćelnik: Frano Lehtec (ime, prezime i potpis)
PRAVNA OSOĀA KOJA JE IZRADILA PLAN:	URBIA d.o.o. Āakovec I. G. Kovačić 10, Āakovec; tel. 040/373 400
PEČAT PRAVNE OSOĀE KOJA JE IZRADILA PLAN:	ODGOVORNI VODITELJ:
direktor: Vesna Makovec, dipl.ing.arh.	ovlaštena arhitektica: Vesna Makovec, dipl.ing.arh.
BROJ PLANA:	UPU - 01/2011
DATUM:	10/2013
STRUČNI TIM U IZRADI PLANA:	
1. V. Makovec, dipl.ing.arh.	5. M. Štefanić, dipl.ar.
2. B. Perkoć, dipl.ing.arh.	6. M. Balaš, dipl.ing.arh.
3. B. Balent, struč.spec.ing.aedif.	7. M. Grula, prof. biol. i kem.
4. N. Kerovec, spec.ing.teh.	
PEČAT PŘEDSTAVNIČKOĀ TIJELA:	PŘEDSJEDNICA PŘEDSTAVNIČKOĀ TIJELA:
	Sanja Krištić (ime, prezime i potpis)
ISTOVJETNOST OVOG PROSTORNOĀ PLANA S IZVORNIKOM OVIJEKAVA:	PEČAT:
	(ime, prezime i potpis)