
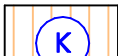
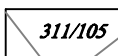

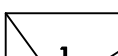






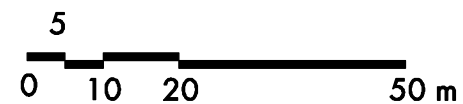


LEGENDA

- | | | | |
|---|---|---|---|
|  | GRANICA OBUHVATA PLANA |  | POSLOVNA NAMJENA - PRETEŽITO GOSPODARSKA |
|  | BROJ I GRANICA POSTOJEĆE KATASTARSKE ČESTICE |  | ULIČNI KORIDOR |
|  | BROJ I GRANICA NOVOPLANIRANE GRAĐEVNE ČESTICE |  | PJEŠAČKE I ZELENE POVRŠINE U SASTAVU ULIČNIH KORIDORA |
|  | KATASTARSKI EVIDENTIRANA GRAĐEVINA |  | ZELENE POVRŠINE UNUTAR ULIČNOG KORIDORA |
|  | POSTOJEĆA ZAIBILAZNICA GRADA ČAKOVCA | | |
|  | POSTOJEĆA CESTA | | |
|  | PLANIRANA CESTA | | |



IZVORNIK

URBANISTIČKI PLAN UREĐENJA SJEVEROZAPADNOG DIJELA POSLOVNE ZONE U K.O. STRAHONINEC - UZ JUŽNU ČAKOVEČKU OBILAZNICU

KORIŠTENJE I NAMJENA POVRŠINA

ŽUPANIJA MEDIMURSKA ŽUPANIJA		OPĆINA OPĆINA STRAHONINEC	
NAZIV PROSTORNOG PLANA URBANISTIČKI PLAN UREĐENJA SJEVEROZAPADNOG DIJELA POSLOVNE ZONE U K.O. STRAHONINEC - UZ JUŽNU ČAKOVEČKU OBILAZNICU			
NAZIV KARTOGRAFSKOG PRIKAZA KORIŠTENJE I NAMJENA POVRŠINA			
BROJ KART.PRIKAZA 1	MJERILO 1:1000	IZRAĐIVAČ URBIA d.o.o. Čakovec I.G.Kovačića 10, Čakovec tel. 040 /373 400	PEČAT IZRAĐIVAČA
ODLUKA O IZRADI URBANISTIČKOG PLANA UREĐENJA: SL. GLASNIK MEDIMURSKJE ŽUPANIJE BR. 13/08		BROJ PLANA UPU-02/2008	DATUM 03/2009
ODLUKA PREDSTAVNIČKOG TIJELA O DONOŠENJU PLANA SL. GLASNIK MEDIMURSKJE ŽUPANIJE BR. 4/09		DIREKTOR	V. Makovec, dipl.ing.arh.
OBJAVA JAVNE RASPRAVE LIST "MEDIMURJE" OD 25.11.2008.		ODGOVORNI VODITELJ: V. Makovec, dipl.ing.arh.	
JAVNI UVID ODRŽAN OD 02.12.2008. DO 02.01.2009.		STRUČNI TIM	
PEČAT TIJELA ODGOVORNOG ZA PROVOĐENJE JAVNE RASPRAVE		V. Makovec, dipl.ing.arh.	
ODGOVORNA OSOBA ZA PROVOĐENJE JAVNE RASPRAVE		B. Balent, ing.građ.	
Načelnica: Sanja Krištofić		N.Kerovec, matam.tehn.	
PEČAT PREDSTAVNIČKOG TIJELA		L.Sanjiković,građ.tehn.	
PREDSJEDNIK PREDSTAVNIČKOG TIJELA		ISTOVJETNOST PROSTORNOG PLANA S IZVORNIKOM OVJERAVA	
Darinka Tompoš		PEČAT	