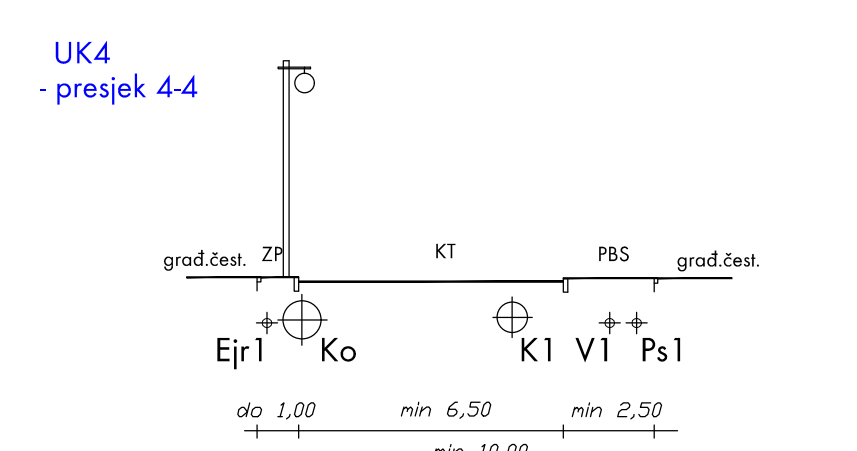
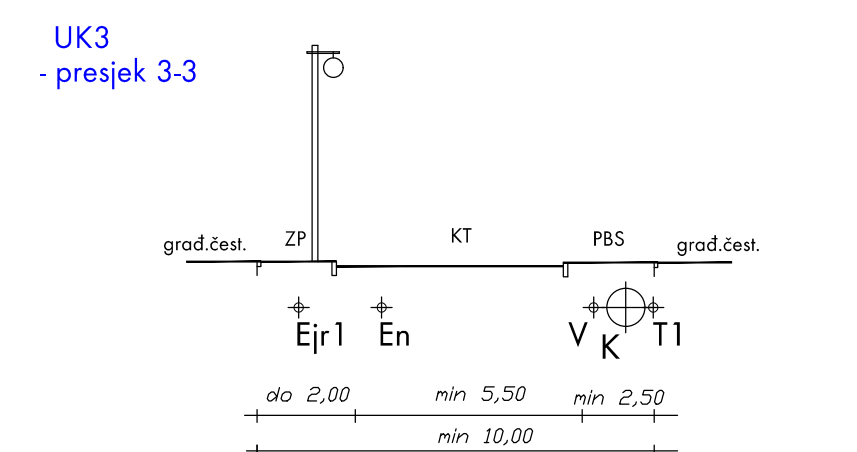
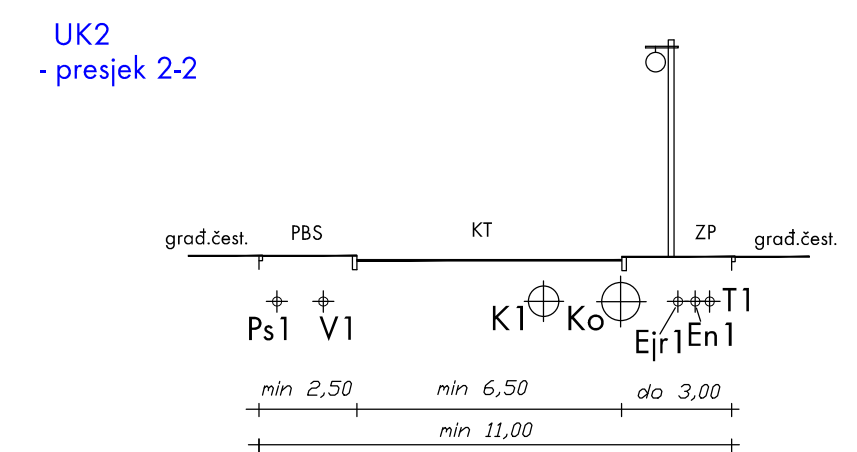
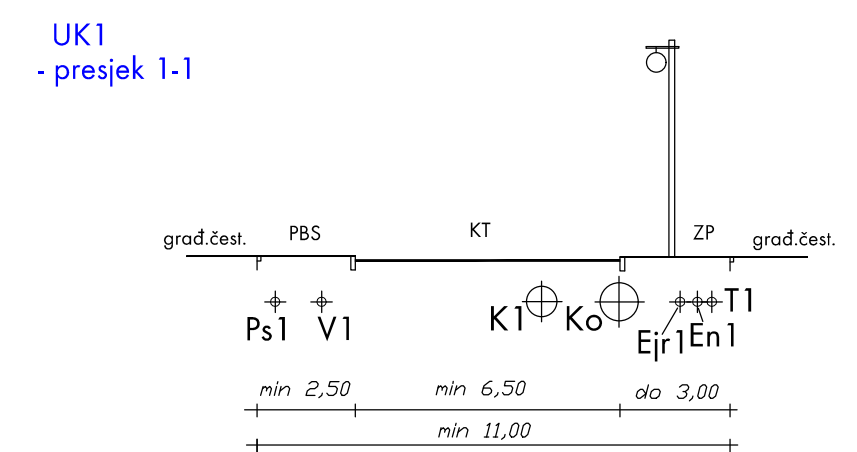


NEOBAVEZNI PRIJEDLOZI PROFILA ULIČNIH KORIDORA I POZICIJ VODOVA



- | | | | |
|------|---|----|--|
| En | postojeći niskonaponski 0,4 kV podzemni kabelski vod | V | postojeća vodovodna mreža |
| E1r1 | planirani niskonaponski 0,4 kV podzemni kabelski vod - javna rasvjeta | V1 | planirana vodovodna mreža |
| Ps1 | planirani niskonaponski 0,4 kV podzemni kabelski vod | T1 | planirana podzemna telefonska kanalizacija |
| Ps | postojeći srednjetačni plinovod | K | postojeća mreža mješovite javne odvodnje |
| | | K1 | planirana mreža mješovite javne odvodnje |
| | | Ko | planirana mreža odvodnje oborinskih voda |

NAPOMENA:
 MEĐUSOBNI ODNOS LINJSKE INFRASTRUKTURE, TJ. RASPORED TRASA, RAZMAK VODOVA, TE POZICIJA POJEDINIHNADZEMNIHN Ili PODZEMNIHN ELEMANATA KOJI ČINE SASTAVNE DIJELOVE INFRASTRUKTURNIH MREŽA, ODREĐUJE SE PROJEKTOM, SUKLADNO POSEBNIM PRAVILIMA O MEĐUSOBNOM RAZMAKU INFRASTRUKTURNIH VODOVA I PRAVILIMA STRUKE. PRI ČEMU JE IZ TEHNIČKIH RAZLOGA MOGUĆE:
 - SMANJITI ŠIRINU ZELENE POVRŠINE UNUTAR KORIDORA ULICA, A IZUZETNO, UKOLIKO JE ŠIRINA ČESTICE PROMETNICE NEDOVOLJNA ZA KVALITETNO TEHNIČKO RJEŠENJE I UKINUTI ZELENU POVRŠINU IZMEĐU PLOČNIKA I KOJNIKA,
 - IZMAKNUTI POZICIJU TRASE Ili DIJELA TRASE POJEDINOG VODA INFRASTRUKTURE (U CIJELOJ DUŽINI ULICE Ili DIJELU ULICE) U ODNOSU NA TRASU PREDVIĐENU OVIM DPU-om, ŠTO SE POSEBNO ODNOSI NA MREŽE ODVOĐNJE, GDJE JE MOGUĆE OBA VODA (OBORINSKI I FEKALNI) POZICIONIRATI U ISTI ROV,
 - IZMJESTITI DPU-om OZNAČENU POZICIJU PRELAZA TRASE POJEDINOG INFRASTRUKTURNOG VODA PREKO CESTE (S JEDNE NA DRUGU STRANU CESTOVNOG KORIDORA) ZA TEHNIČKI POTREBNU UDALJENOST, A
 - SPOJEVI VODOVA NA RASKRŠĆIMA VODOVA, NAČIN PROMJENE SMJERA POJEDINOG VODA, POTREBNI PROFILU VODOVA, TE BROJ I POZICIJA POJEDINIHN INFRASTRUKTURNIH ELEMANATA POTREBNIHN ZA FUNKCIONIRANJE MREŽE (NPR. REVIZIJSKIH OKNA, STUPOVA JAVNE RASVIJETE I SLIČNO) DPU-om NIJE ODREĐEN, VEĆ SE DEFINIRA PROJEKTOM U SKLADU S PRAVILIMA STRUKE

LEGENDA

	GRANICA OBUHVATA PLANA		ZAŠTITNA ZELENA POVRŠINA
	BROJ I GRANICA POSTOJEĆE KATASTARSKE ČESTICE		PJEŠAČKI PROLAZ
	KATASTARSKI EVIDENTIRANA GRAĐEVINA		ZAŠTITNI POJAS DRŽAVNE CESTE 25 M OD RUBA KORIDORA DRŽAVNE CESTE
	GRANICA NAMJENE		
	POSTOJEĆA ZAobilaznica GRADA ČAKOVCA		
	POSTOJEĆA CESTA		
	PLANIRANA CESTA		
	ULIČNI KORIDOR S NUMERIČKOM OZNAKOM		
	PJEŠAČKE I ZELENE POVRŠINE U SASTAVU ULIČNIH KORIDORA		
	ZELENE POVRŠINE UNUTAR ULIČNOG KORIDORA		

5
0 10 20 50 m

ISTOVJETAN IZVORNIKU

ŽUPANIJA MEDIMURSKA ŽUPANIJA	OPĆINA STRAHONINEC
NAZIV DETALJNOG PLANA:	I. IZMJENE I DOPUNE URBANISTIČKOG PLANA UREĐENJA GOSPODARSKO - POSLOVNE ZONE SJEVERNO OD OBLAZNICE U STRAHONINCU (Sl. glasnik Međimurske županije br. 15/13)
NAZIV KARTOGRAFSKOG PRIKAZA:	PROMETNA, ULIČNA I KOMUNALNA INFRASTRUKTURA - PLAN PROMETA
BROJ KARTOGRAFSKOG PRIKAZA: 2.1.	MJERILO KARTOGRAFSKOG PRIKAZA: 1:1000
ODLUKA O IZRADI Ili URBANISTIČKOG PLANA UREĐENJA: SL. GL. MEDIMURSKA ŽUPANIJE BR. 6/18	ODLUKA PREDSTAVNIČKOG TIJELA O DONOŠENJU PLANA: SL. GL. MEDIMURSKA ŽUPANIJE BR. 19/18
OBIJAVA JAVNE RASPRAVE: LIST "MEDIMURJE" OD 17.09.2018.	JAVNI UVID ODRŽAN: OD 25.09.2018. DO 05.10.2018.
PEČAT TIJELA ODGOVORNOG ZA PROVOĐENJE JAVNE RASPRAVE:	ODGOVORNA OSOBA ZA PROVOĐENJE JAVNE RASPRAVE: Načelnik: Franjo Lehek (ime, prezime i potpis)
PRAVNA OSOBA KOJA JE IZRADILA PLAN: URBIA d.o.o. Čakovec	I. G. Kovačića 10, Čakovec; tel. 040/373 400
PEČAT PRAVNE OSOBE KOJA JE IZRADILA PLAN:	ODGOVORNI VODITELJ:
direktor: Vesna Makovec, dipl.ing.arh.	ovlaštena arhitekta urbanistica: Vesna Makovec, dipl.ing.arh.
BROJ PLANA: UPU - 03/2018	DATUM: 12/2018
STRUČNI TIM U IZRADI PLANA: 1. V. Makovec, dipl.ing.arh. 2. B. Perhoč, dipl.ing.arh. 3. I. Perhoč, mag.ing.arh. i urb. 4. B. Balent, struc.spec.ing.aedif.	5. N. Kerovec, bacc.ing.evolut.sust. 6. M. Štefanić, dipl.ing.arh. 7. M. Bokač, dipl.oec.
PEČAT PREDSTAVNIČKOG TIJELA:	PREDSDJENIK PREDSTAVNIČKOG TIJELA: Vladimir Lepen (ime, prezime i potpis)
ISTOVJETNOST OVOG PROSTORNOG PLANA S IZVORNIKOM OVIJERAVA:	PEČAT:
	(ime, prezime i potpis)