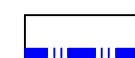






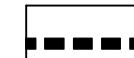
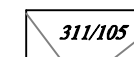




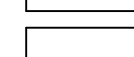
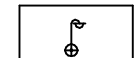

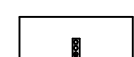



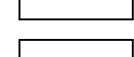
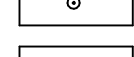


PODACI PREMA ZAHTJEVIMA TIJELA S JAVNIM OVLASTIMA

- POSTOJEĆE / PLANIRANO
-  POSTOJEĆI MAGISTRALNI VODOVODNI VOD  
izvor : MEDIMURSKE VODE d.o.o.
  -  POSTOJEĆI SREDNJETAČNI PLINOVOD  
izvor : MEDIMURJE PLIN d.o.o.
  -  POSTOJEĆE PLINSKO REVIZIJSKO OKNO  
izvor : MEDIMURJE PLIN d.o.o.
  -  POSTOJEĆA MJEŠOVITA KANALIZACIJA - KOLEKTOR 3  
izvor : MEDIMURSKE VODE d.o.o.
  -  POSTOJEĆA MJEŠOVITA MREŽA ODVODNJE SANITARNO - FEKALNIH I OBORINSKIH VODA NASELJA STRAHONINEC  
izvor : MEDIMURSKE VODE d.o.o.
  -  POSTOJEĆI ODVOJAK KANALIZACIJE  
izvor : MEDIMURSKE VODE d.o.o.
  -  POSTOJEĆI PODZEMNI ELEKTROENERGETSKI NISKONAPONSKI KABELSKI VOD - JAVNA RASVJETA

LEGENDA

-  GRANICA OBUHVATA PLANA
-  BROJ I GRANICA POSTOJEĆE KATAstarsKE ČESTICE
-  KATAstarsKI EVIDENTIRANA GRAĐEVINA
-  POSTOJEĆA ZAIBILAZNICA GRADA ČAKOVCA
-  STANJE TERENA - IZMJERENA CESTA
-  STANJE TERENA - IZMJERENA STAZA
-  STANJE TERENA - IZMJERENA OGRADA - ŽIČANA
-  STANJE TERENA - IZMJERENI STUP JAVNE RASVJETE
-  STANJE TERENA - BETONSKI STUP
-  STANJE TERENA - IZMJERENI SEMAFOR
-  STANJE TERENA - IZMJERENO DRVO
-  STANJE TERENA - IZMJERENI ŠAHT
-  STANJE TERENA - IZMJERENO OKNO PODZEMNOG VODA
-  STANJE TERENA - DRVO
-  STANJE TERENA - DRVENI KOLAC



IZVORNIK

URBANISTIČKI PLAN UREĐENJA SJEVEROZAPADNOG DIJELA POSLOVNE ZONE U K.O. STRAHONINEC - UZ JUŽNU ČAKOVEČKU OBILAZNICU

SITUACIJA - PODLOGA ZA IZRADU UPU SA UCRTANOM POSTOJEĆOM TE PLANIRANOM INFRASTRUKTUROM TE POSEBNIM ZAHTJEVIMA TIJELA S JAVNIM OVLASTIMA

ŽUPANIJA	MEDIMURSKA ŽUPANIJA	OPĆINA	OPĆINA STRAHONINEC
NAZIV PROSTORNOG PLANA	URBANISTIČKI PLAN UREĐENJA SJEVEROZAPADNOG DIJELA POSLOVNE ZONE U K.O. STRAHONINEC - UZ JUŽNU ČAKOVEČKU OBILAZNICU		
NAZIV KARTOGRAFSKOG PRIKAZA	SITUACIJA - PODLOGA ZA IZRADU UPU SA UCRTANOM POSTOJEĆOM TE PLANIRANOM INFRASTRUKTUROM TE POSEBNIM ZAHTJEVIMA TIJELA S JAVNIM OVLASTIMA		
BROJ KART.PRIKAZA	<b>0.2</b>	MJERILO	<b>1:1000</b>
ODLUKA O IZRADI URBANISTIČKOG PLANA UREĐENJA:	SL. GLASNIK MEDIMURSKE ŽUPANIJE BR. 13/08		
ODLUKA PREDSTAVNIČKOG TIJELA O DONOŠENJU PLANA	SL. GLASNIK MEDIMURSKE ŽUPANIJE BR. 4/09		
OBJAVA JAVNE RASPRAVE	LIST "MEDIMURJE" OD 25.11.2008.		
JAVNI UVID ODRŽAN	OD 02.12.2008. DO 02.01.2009.		
PEČAT TIJELA ODGOVORNOG ZA PROVOĐENJE JAVNE RASPRAVE	ODGOVORNA OSOBA ZA PROVOĐENJE JAVNE RASPRAVE	Načelnica: Sanja Krištofić	PEČAT IZRADIJAČA
PREDsjedNIK PREDSTAVNIČKOG TIJELA	PEČAT PREDSTAVNIČKOG TIJELA	ISTOVJETNOST PROSTORNOG PLANA S IZVORNIKOM OJVERAVA	PEČAT
STRUČNI TIM		PEČAT IZRADIJAČA	
V. Makovec, dipl.ing.arh.		B. Balent, ing.građ.	
N.Kerovec, matam.tehn.		L.Sanjaković,građ.tehn.	
Darinka Tompoš			